

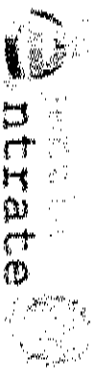
Visura per immobile
 Situazione degli atti informatizzati al 24/11/2017

Dati della richiesta	Comune di ROSETO DEGLI ABRUZZI (Codice: F585) Provincia di TERAMO	
Catasto Terreni	Roglio: 47 Particella: 2298	

Immobile				DATI CLASSAMENTO				DATI DERIVANTI DA	
N.	DATI IDENTIFICATIVI	Port.	Qualità Classe	Superficie(m²)	Docuz	Reddito			
1	Foglio Particella Sub 47 2298	-	INCOLT PROD	ha are ca 49 15		Domnicale Euro 0,21	Agrario Euro 0,21	Tabella di variazione del 88/84/2004 protocollo n. TE/003961 in atti dal 08/04/2004 (n. 30961.12004)	
Notifica				Partita					
Annotazioni: atto di aggiornamento non conforme all'art.1 comma 8, del d. n. l. n. 701/94									

INTESTATO		DATI ANAGRAFICI		CODICE FISCALE		DIRITTI E ONERI REALI	
N.	COMUNE DI ROSETO DEGLI ABRUZZI			00176150670*			(1) Proprieta per 1000/1000

Unità immobiliari n. 1
 Visura telematica esente per fini istituzionali
 * Codice Fiscale Validato in Anagrafe Tributaria



Direzione Provinciale di Teramo
Ufficio Provinciale - Territorio
Servizi Catastali

Visura per immobile

Situazione degli atti informatizzati al 24/11/2017

Data: 24/11/2017 - Ora: 12.58.12 Fine
Visura n.: T167155 Pag: 1

Dati della richiesta	Comune di ROSETO DEGLI ABRUZZI (Codice: F585)	
Catasto Terreni	Provincia di TERAMO	
	Foglio: 47 Particella: 2293	

N.	DATI IDENTIFICATIVI			DATI CLASSAMENTO			DATI DERIVANTI DA			
	Foglio	Particella	Sub	Parti	Qualità Classe	Superficie(m ²) ha are ca	Deduz	Reddito	Aggravio	
1	47	2293		-	INCOIT PROD	13 20		Dominicale Euro 0,07	Euro 0,07	Tabella di variazione del 08/04/2004 protocollo n. TE0030961 in atti del 08/04/2004 (n. 30961/1/2004)

Notifica

Amministrazioni ato di aggiornamento non conforme all'art.1 comma 8, del d.m.f. n.70/194

INTERSTATO			
N.	DATI ANAGRAFICI	CODICE FISCALE	DIRITTI E ONERI REALI
1	COMUNE DI ROSETO DEGLI ABRUZZI	90176150670*	(1) Proprietà per 1000/1000

Unità immobiliari n. 1
Visura telematica esente per fini istituzionali
* Codice Fiscale Validato in Anagrafe Tributaria

Visura per immobile
 Situazione degli atti informatizzati al 24/11/2017

Dati della richiesta	Comune di ROSETO DEGLI ABRUZZI (Codice: F585) Provincia di TERAMO	
Catasto Terreni	Foglio: 47 Particella: 2299	

N.	DATI IDENTIFICATIVI			DATI CLASSAMENTO				DATI DERIVANTI DA		
	Foglio	Particella	Sub	Porz	Quantità Classe	Superficie(m ²) ha are ca	Deduz		Reddito	
1	47	2299		-	ENCOLT PROD	2	01 55	Domiciliare Euro 0,91	Agrario Euro 0,01	Tabella di variazione del 08/04/2004 protocollo n. TE0030961 in atti dal 08/04/2004 (n. 30961.1/2004)

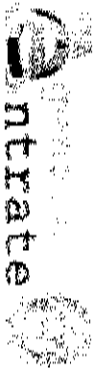
Notifica Annotazioni: Partita
 atto di aggiornamento non conforme all'art. 1 comma 8, del d.m.f. n. 701/94

INTESTATO		DATI ANAGRAFICI		CODICE FISCALE		DIRITTI E ONERI REALI	
N.	COMUNE DI ROSETO DEGLI ABRUZZI						
1				00176150670*			(1) Preghiere per 1000/1000

Unità immobiliari n. 1

Visura telematica esente per fini istituzionali

* Codice Fiscale Validato in Anagrafe Tributaria



Direzione Provinciale di Teramo
Ufficio Provinciale - Territorio
Servizi Catastrali

Visura per immobile

Situazione degli atti informatizzati al 24/11/2017

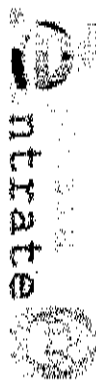
Data: 24/11/2017 - Ora: 13.01.16 Fine
Visura n.: T168598 Pag: 1

Dati della richiesta	Comune di ROSETO DEGLI ABRUZZI (Codice: F585) Provincia di TERAMO
Catasto Terreni	Foglio: 47 Particella: 2295

DATI IDENTIFICATIVI				DATI CLASSAMENTO				DATI DERIVANTI DA		
N.	Foglio	Particella	Sub	Porz.	Qualità Classe	Superficie(m ²) ha are ca	Destuz	Roddito	Agario	
1	47	2295		-	INCULT PROIO	03 20		Dominicale Euro 0,02	Kuro 0,02	Tabella di variazione del 08/04/2004 protocollo n. TE0030961 in atti dal 08/04/2004 (n. 30961/1/2004)
Notifica				atto di aggiornamento non conforme all'art. 1 comma 8, del d.m.f. n. 701/94						
Annotazioni										

INTESTATO									
N.	COMUNE DI ROSETO DEGLI ABRUZZI			DATI ANAGRAFICI		CODICE FISCALE		DIRITTI E ONERI REALI	
1						90176150670*		(1) Proprietà per 1000/1000	

Unità immobiliari n. 1
Visura telematica esente per fini istituzionali
* Codice Fiscale Validato in Anagrafe Tributaria



Direzione Provinciale di Teramo
Ufficio Provinciale - Territorio
Servizi Catastrali

Visura per immobile

Situazione degli atti informatizzati al 24/11/2017

Data: 24/11/2017 - Ora: 13.01.46 Fine
Visura n.: T168844 Pag: 1

Dati della richiesta	Comune di ROSETO DEGLI ABRUZZI (Codice: F585)
Catasto Terreni	Provincia di TERAMO Foglio: 47 Particella: 2300

N.	DATI IDENTIFICATIVI				DATI CLASSAMENTO				DATI DERIVANTI DA	
	Foglio	Particella	Sub	Porz	Qualità Classe	Superficie(m ²) ha ac ca	Dotuz	Reddito		
1	47	2300		-	INCOIT PROD	06 70		Dominicale Euro 0,03	Agrario Euro 0,03	Tabella di variazione del 08/04/2004 protocollo n. 170030961 in atti del 08/04/2004 (n. 30961.1/2004)
Notifica Partita Annotazioni atto di aggiornamento non conforme all'art. 1 comma 8, del d.m.f. n. 701/94										

INTESTATO	DATI ANAGRAFICI
N. 1	COMUNE DI ROSETO DEGLI ABRUZZI
	CODICE FISCALE 00176150670*
	DIRITTI E ONERI REALI (1) Proprietà per 1000/1000

Unità immobiliari n. 1

Visura telematica esente per fini istituzionali

* Codice Fiscale Validato in Anagrafe Tributaria